OUWV-OB 大集結 2026　企画 W コース概要(案)　　2025/10/18

A. 散策コース

A-1 北八ヶ岳･坪庭自然園

アルプスの山々を眺めながらロープウェイで一気に 2200m へ、高山植物の咲く坪庭自然園を散策。

白樺湖(車)→北八ヶ岳山麓駅→<ロープウェイ>→山頂駅→坪庭(散策)→山頂駅→
→<ロープウェイ>→北八ヶ岳山麓駅→(車)白樺湖、　　歩行時間：1 時間、車移動：44 分





A-2 女神湖･御泉水(ごせんすい)自然園

女神湖と蓼科山の中腹 1800m に位置する高山植物と野鳥の御泉水自然園を散策。

白樺湖(車)→女神湖→蓼科牧場(散策)→<ゴンドラリフト>→御泉水自然園(散策)→
→<ゴンドラリフト>→蓼科牧場→(車)白樺湖、　　歩行時間：1 時間 10 分、車移動：20 分

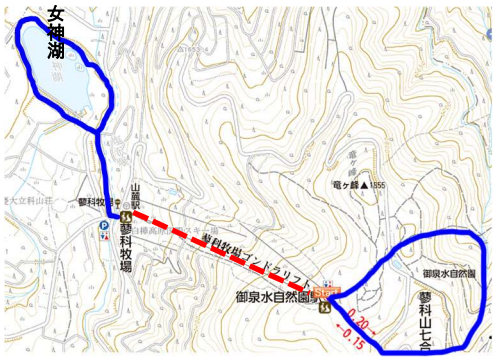



B. 登山コース

B-1 北八ヶ岳･北横岳

ロープウェイを利用して 2480m の山頂へ、北ア･南ア･中央アルプスと 360 度の展望を満喫。

白樺湖(車)→北八ヶ岳山麓駅→<ロープウェイ>→山頂駅→(登り)→北横岳→(下り)→山頂駅
→<ロープウェイ>→山麓駅→(車)白樺湖、歩行時間：2 時間 10 分、標高差:240m、車移動：44 分

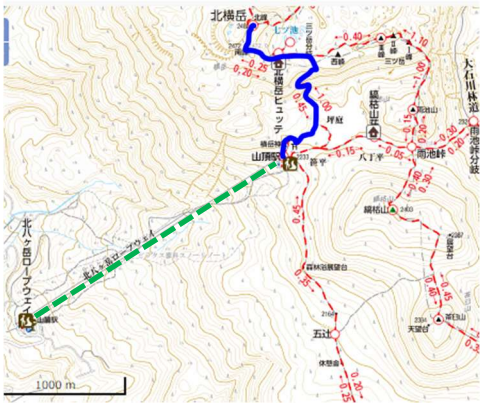



B-2 北八ヶ岳･蓼科山

日本百名山のひとつで優美な円錐型から諏訪富士の別名を持つ蓼科山の山頂(2531m)へ。

白樺湖(車)→蓼科山七合目登山口→(登り 2:00)→蓼科山→(下り 1:30)→蓼科山七合目登山口→
→(車)白樺湖、　　歩行時間：3 時間 30 分、標高差:630m、車移動：40 分

